



CSONGRÁD-CSANÁD MEGYEI KORMÁNYHIVATAL

Ügyiratszám: CS/NEF/1071-12/2020

Tárgy: Mártély Holt-Tiszai szabad strand
fürdővízprofil felülvizsgálata, frissítése

Ügyintézők: Dóczi Brigitta

Hiv. szám: -

Tel.: +36 (62) 681-715

Melléklet: 1 db

H A T Á R O Z A T

A Csongrád-Csanád Megyei Kormányhivatal Népegészségügyi Főosztály, mint népegészségügyi feladat- és hatáskörben eljáró hatóság nevében a fürdővízprofil felülvizsgálatára, frissítésére irányuló hivatalból indított közigazgatási hatósági eljárásban a Hódmezővásárhelyi Működtető és Szolgáltató Nonprofit Zrt. (6800 Hódmezővásárhely, Kossuth tér 1.) üzemeltetése alatt álló **Mártély Holt-Tiszai szabad strand** (6800 Hódmezővásárhely, Hrsz.: 15001/1.)

fürdővízprofilját a lefolytatott felülvizsgálat és értékelés után az alábbiak szerint frissíti:

- 1. A fürdővíz neve:** Mártély Holt – Tiszai szabad strand
- 2. A fürdővíz rövid neve:** Mártélyi strand
- 3. A fürdővíz azonosító jele:** HUBW_00603
- 4. Az ellenőrzési (monitoring) pont elhelyezkedése:** N 46.469810 E 20.226228
- 5. Az illetékes hatóság megnevezése:**
 - a) Csongrád-Csanád Megyei Kormányhivatal Népegészségügyi Főosztály (6726 Szeged, Derkovits fasor 7-11.)
 - b) Csongrád-Csanád Megyei Katasztrófavédelmi Igazgatóság Igazgató-helyettesi Szervezet Katasztrófavédelmi Hatósági Osztály (6728 Szeged, Napos út 4.)
- 6. Az illetékes hatóság elérhetősége:**
 - a) +36 (62) 681-700; Hivatali kapu: Hivatal rövid neve – CSMKHNSZ; Hivatal KRID azonosító – 304912355; nefo@csongrad.gov.hu; www.csmkh.hu
 - b) +36 (62) 549-340; Hivatali kapu: Hivatal rövid neve – CSONGRADVH; Hivatal KRID azonosító – 126299978; vizugy.csongrad@katved.gov.hu; www.csongrad.katasztrofavedelem.hu
- 7. A fürdővíz aktuális osztályozása:** Kiváló.
- 8. A fürdővíz profil soron következő felülvizsgálata:** Szükség szerint, az osztályozás negatív irányba történő változása esetén.

9. **A felülvizsgálat indoka:** A 2019. évi osztályba sorolás alapján a Mártély Holt – Tiszai szabad strand a Nemzeti Népegészségügyi Központ (1097 Budapest, Albert Flórián út 2-6. – www.nnk.gov.hu) fürdővíz osztályozása szerint „kiváló” minősítési kategóriába került, így a természetes fürdővizek minőségi követelményeiről, valamint a természetes fürdőhelyek kijelöléséről és üzemeltetéséről szóló 78/2008. (IV. 3.) Korm. rendelet (a továbbiakban: Korm. rendelet) 5. mellékletében foglaltak szerint a fürdővíz profilját csak akkor kell felülvizsgálni, és ha szükséges frissíteni, ha az osztályozása „jó”, „tűrhető” vagy „kifogásolt” minősítésűre változik.
10. **Tagállam:** Magyarország
11. **Régió / megye:** Dél-alföldi régió / Csongrád-Csanád megye
12. **Település megnevezése:** Hódmezővásárhely
Hódmezővásárhely Megyei Jogú Város Önkormányzata
(6800 Hódmezővásárhely, Kossuth tér 1.)
+36 (62) 530-100; info@hodmezovasarhely.hu; www.hodmezovasarhely.hu
13. **A víz földrajzi neve:** Mártélyi – holtág
14. **A cianobaktérium és makrofiton szaporodási potenciáljának értékelése:** a kékalgák- valamint a nagytermetű vizinövényzetek (vízhez kötött életmódú, szabad szemmel látható, elsősorban edényes növények összessége) elszaporodásával számolni lehet a Mártély Holt – Tiszai szabad strand területén. A holtág tápanyagban gazdag vize esetében az átlátszóság csökkenése, az elszíneződés (vízvirágzás) a fürdési időnnel átfedésben abban az esetben figyelhető meg, ha huzamosabb ideig tartó napsütéses, nyugodt meleg az időjárás.
15. **Rövid távú szennyezés veszélyének fennállása esetén a rövid távú szennyezés előrelátható természete, gyakorisága és lefolyásának időtartama:** állóvízi strandok esetében csak ott értelmezhető, ahol a természetes fürdőhely közelében jelentős intenzitású csapadék szennyeződés bemosódását idézheti elő patak, csatorna vagy csapadék levezető árok útján. A Mártély Holt – Tiszai szabad strand friss víz utánpótlása a Tisza folyóból biztosítható a mesterségesen kialakított zsilipek megnyitásával, ezért rövid távú szennyezési esemény a területén nem értelmezhető.
16. **Egyéb a fürdővízprofil felülvizsgálata, frissítése szempontjából fontos információkat és térképeket jelen határozat 1. számú melléklete tartalmazza.**

A fürdővízprofilokat a Korm. rendelet 5. mellékletében előírtaknak megfelelően rendszeresen felül kell vizsgálni és frissíteni kell.

Az ügyben a Csongrád-Csanád Megyei Katasztrófavédelmi Igazgatóság Igazgatóhelyettesi Szervezet Katasztrófavédelmi Hatósági Osztály (6728 Szeged, Napos út 4.) szakhatóságként járt el és a 35600/3892/2020.ált. ügyirat azonosítóval ellátott szakhatósági állásfoglalásában az alábbiakat állapította meg:

„A Csongrád-Csanád Megyei Kormányhivatal Népegészségügyi Főosztály Népegészségügyi Osztálya (6726 Szeged, Derkovits fasor 7-11.) által hivatalból indított Hódmezővásárhelyi Működtető és Szolgáltató Nonprofit Zrt. (6800 Hódmezővásárhely, Kossuth tér 1.) üzemeltetése alatt álló Mártély Holt-Tiszai szabad strand (6800 Hódmezővásárhely, 15001/1 hrsz.) fürdővízprofil felülvizsgálatára, frissítésére irányuló eljárásában a CS/NEF/1071-2/2020. számú megkeresésükre a Csongrád-Csanád Megyei Katasztrófavédelmi Igazgatóság az alábbi szakhatósági állásfoglalást adja:

A fürdővízprofil felülvizsgálatához szakhatósági hozzájárulásomat - a 35600/6261-2/2015.ált. (TVH-100340-1-3/2015.) számú állásfoglalásban foglaltak fenntartásával - megadom.

A hivatkozott 35600/6261-2/2015.ált. (TVH-100340-1-3/2015.) számú állásfoglalás tartalma szerint:

A fürdővíz profil megállapításához szakhatósági hozzájárulásomat megadom.

Jelen szakhatósági állásfoglalás más jogszabályi kötelezettség alól nem mentesít. A szakhatósági állásfoglalással szemben jogorvoslattal élni az általános közigazgatási rendtartásról szóló 2016. évi CL tv. (Ákr.) 55. § (4) bekezdése alapján az eljárást befejező döntés elleni jogorvoslat keretében lehet.”

A vonatkozó jogszabályi rendelkezések megsértése esetén egészségügyi bírság kiszabásának van helye, melynek legkisebb összege esetenként harmincezer forint, legmagasabb összege pedig ötmillió forintig terjedhet és a bírság többszörös jogsértés esetén ismételt is kiszabható.

Döntésem a közléssel végleges, ellene közigazgatási úton további jogorvoslatnak helye nincs. A döntést sérelmesnek tartó fél a döntés ellen közigazgatási pert indíthat.

Az erre irányuló kereset a döntés közlésétől számított 30 (harminc) napon belül, a Szegedi Törvényszékhez címezve, a döntést hozó hatóságnál (a Csongrád-Csanád Megyei Kormányhivatal Népegészségügyi Főosztály - 6726 Szeged, Derkovits fasor 7-11.) nyújtható be.

A keresetlevélben meg kell jelölni a döntéssel okozott jogsérelmet, az annak alapjául szolgáló tények és bizonyítékok előadásával, és a bíróság döntésére irányuló határozott kérelmet.

Gazdálkodó szervezet (ideértve az egyéni vállalkozót is), valamint a jogi képviselővel eljáró fél a keresetlevelet joghatályosan, kizárólag szabályszerűen előterjesztett elektronikus formában, az elektronikus ügyintézés és a bizalmi szolgáltatások általános szabályairól szóló törvényben meghatározott elektronikus úton (IKR rendszer útján: <https://e-kormanyablak.kh.gov.hu/client/>) terjesztheti elő.

Jogi képviselő nélkül eljáró felperes a keresetlevelet jogszabályban meghatározott nyomtatványon is előterjesztheti.

A bíróság az ügy érdemében tárgyaláson kívül határoz, ha azonban a felperes tárgyalás tartását kéri, úgy erről a keresetben kell nyilatkoznia. Ennek elmulasztása miatt igazolásnak nincs helye.

A közigazgatási per eljárási illetéke 30.000,- Ft, azonban a keresetre illetéket leróni nem kell, mert a közigazgatási bírósági eljárásban a felet tárgyi illeték-feljegyzési jog illeti meg.

A keresetlevél benyújtásának a döntés végrehajtására nincs halasztó hatálya.

INDOKOLÁS

A Csongrád-Csanád Megyei Kormányhivatal Népegészségügyi Főosztálya (a továbbiakban: Főosztály) 2020. szeptember 22-én hivatalból közigazgatási hatósági eljárást indított a Hódmezővásárhelyi Működtető és Szolgáltató Nonprofit Zrt. (6800 Hódmezővásárhely, Kossuth tér 1.) üzemeltetése alatt álló Mártély Holt-Tiszai szabad strand (6800 Hódmezővásárhely, Hrsz.: 15001/1.) fürdővízprofil felülvizsgálata, frissítése ügyében.

A Korm. rendelet 6. § (2) bekezdésében foglalt előírások alapján a népegészségügyi feladatkörében eljáró fővárosi és megyei kormányhivatal – hivatalból indított eljárásban – a Korm. rendelet 6. § (1) bekezdése alapján megállapított fürdővíz profilját rendszeresen felülvizsgálja, frissíti a Korm. rendelet 5. mellékletében foglalt előírásoknak megfelelően.

A Korm. rendelet 5. számú mellékletének 1. pontjában foglaltak szerint a fürdővízprofilnak tartalmaznia kell:

- a) a fürdővíz, továbbá az érintett fürdővíz vízgyűjtő területére eső egyéb felszíni vizek olyan fizikai, földrajzi és hidrológiai jellemzőinek leírása, amelyek esetleges szennyezés forrását képezhetik, és amelyek e rendelet, valamint a vízvédelmi politika terén a közösségi fellépés kereteinek meghatározásáról szóló 2000/60/EK európai parlamenti és tanácsi irányelvben meghatározottak szerint lényegesnek minősülnek;
- b) azon szennyezési okok meghatározása és értékelése, amelyek a fürdővizekre hatással lehetnek és károsíthatják a fürdőzők egészségét;
- c) a cianobaktériumok szaporodási potenciáljának értékelése;
- d) a makrofiton és/vagy fitoplankton szaporodási potenciáljának értékelése;
- e) ha a b) pont szerinti értékelés azt mutatja ki, hogy rövid távú szennyezés veszélye áll fenn, az alábbi információt:
 - a rövid távú szennyezés előrelátható természetét, gyakoriságát és lefolyásának időtartamát,

- a fennmaradó bármely szennyezési ok részletezését, beleértve a foganatosított ellenintézkedéseket és a felszámolásukra vonatkozó ütemtervet,
 - a rövid távú szennyezési esemény alatt foganatosított minőségfelügyeleti intézkedéseket, és az ilyen tevékenységekért felelős testületeknek az azonosító és részletes kapcsolat-felvételi adatait;
- f) az ellenőrzési pont elhelyezkedését.

A Korm. rendelet 5. számú mellékletének 2. pontjában foglaltak szerint, ha a fürdővíz osztályozása „jó”, „tűrhető” vagy „kifogásolt”, a fürdővíz profilját rendszeresen felül kell vizsgálni, és ki kell értékelni, hogy az 1. pontban felsorolt szempontok közül megváltozott-e valamelyik. Szükség esetén ezt frissíteni kell. A felülvizsgálat tárgyát és gyakoriságát a szennyezés természete és súlyossága alapján kell meghatározni. Ezek tartalmának és gyakoriságának legalább az alábbi táblázatban meghatározottaknak kell megfelelnie.

A fürdővizek osztályozása	„Jó”	„Tűrhető”	„Kifogásolt”
Felülvizsgálatokat kell tartani legalább	4 évente	3 évente	2 évente
Felülvizsgálati szempontok (az 1. pont és alpontjai)	a)-f)	a)-f)	a)-f)

Abban az esetben, ha a fürdővizet előzetesen a „kiváló” osztályba sorolták, a fürdővíz profilját csak akkor kell felülvizsgálni, és ha szükséges, frissíteni, ha az osztályozás „jó”, „tűrhető” vagy „kifogásolt” minősítésre változik. A felülvizsgálatnak le kell fednie a Korm. rendelet 5. melléklet 1. pontban említett összes szempontot.

A Korm. rendelet 5. számú mellékletének 3. pontjában foglaltak alapján, ha a fürdővíz területén vagy annak közelében jelentős építési munka folyik, vagy az infrastruktúra jelentősen megváltozik, a fürdővíz profilját frissíteni kell a következő fürdési idény kezdete előtt.

A fürdővíz 2019. évi osztályba sorolása a 2016-2019. évek fürdővíz vizsgálati eredményei alapján történt meg.

A jelen hivatalból indított közigazgatási hatósági eljárásban a Mártély Holt-Tiszai szabad strand fürdővízprofil felülvizsgálata, frissítése lefedte a Korm. rendelet 5. számú mellékletének 1. pontjában felsorolt tartalmi követelményeket.

A Főosztály az általános közigazgatási rendtartásról szóló 2016. évi CL. törvény (a továbbiakban: Ákr.) 55. § (1) bekezdésében foglaltakra tekintettel megkereste az egyes közérdeken alapuló kényszerítő indok alapján eljáró szakhatóságok kijelöléséről szóló 531/2017. (XII. 29.) Korm. rendelet 1. § (1) bekezdése és az 1. melléklet 13. címének Népegészségügyi ügyek 10. pontja alapján a területi vízvédelmi hatóságot, a Csongrád-Csanád Megyei Katasztrófavédelmi Igazgatóság

Igazgató-helyettesi Szervezet Katasztrófavédelmi Hatósági Osztályát, mint az ügyben érintett szakhatóságot.

A Csongrád-Csanád Megyei Katasztrófavédelmi Igazgatóság Igazgató-helyettesi Szervezet Katasztrófavédelmi Hatósági Osztály a rendelkező részben ismertetett 35600/3892/2020.ált. ügyirat azonosítóval ellátott szakhatósági állásfoglalását az alábbiakkal indokolta:

„A Csongrád-Csanád Megyei Kormányhivatal Népegészségügyi Főosztály Népegészségügyi Osztálya (6726 Szeged, Derkovits fasor 7-11.) CS/NEF/1071-2/2020. számú - 2020. szeptember 22. napján érkezett - ügyiratában, az általa hivatalból indított Hódmezővásárhelyi Működtető és Szolgáltató Nonprofit Zrt. (6800 Hódmezővásárhely, Kossuth tér 1.) üzemeltetése alatt álló Mártély Holt-Tiszai szabad strand (6800 Hódmezővásárhely, 15001/1 hrsz.) fürdővízprofil felülvizsgálatára, frissítésére irányuló eljárásában a Csongrád-Csanád Megyei Katasztrófavédelmi Igazgatóságot szakhatósági állásfoglalás megadása iránt kereste meg.

Az egyes közérdeken alapuló kényszerítő indok alapján eljáró szakhatóságok kijelöléséről szóló 531/2017. (XII. 29.) Korm. rendelet 1. sz. mellékelt 13. táblázat 10. pontja alapján a fürdővízprofil megállapítására, felülvizsgálatára és frissítésére irányuló eljárásban vízvédelmi szakhatósági hatáskörben vizsgálandó szakkérdés a természetes vizek minőségének védelme érdekében a vizek állapota, valamint a lehetséges szennyezések megállapításának kérdése.

Mártély Holt-Tiszai szabad strand (6800 Hódmezővásárhely, 15001/1 hrsz.) fürdővízprofil megállapítására vonatkozó eljárásában hatóságom 35600/6261-2/2015. ált. (TVH-100340-1-3/2015.) számon szakhatósági állásfoglalást adott. Fenti szakkérdések vizsgálata tekintetében megállapítottam, hogy az állásfoglalásban foglaltak módosítása nem indokolt.

Az egyes közérdeken alapuló kényszerítő indok alapján eljáró szakhatóságok kijelöléséről szóló 531/2017. (XII. 29.) Korm. rendelet 2. § bekezdés alapján hatóságom szakhatósági állásfoglalását a megkeresés beérkezését követő naptól számított tizenöt napon belül köteles megadni.

A szakhatósági megkeresés 2020. szeptember 22-én érkezett a hatóságra. A hatóság szakhatóság állásfoglalását a fenti ügyintézési határidőn belül adta ki.

Jelen szakhatósági állásfoglalást az Ákr. 55. §-a (1), (2) bekezdése alapján adtam ki.

A szakhatósági állásfoglalás elleni önálló fellebbezés lehetőségét az Ákr. 55. § (4) bekezdése zárja ki.

A vízügyi hatóság illetékességét a vízügyi igazgatási, valamint a vízügyi hatósági feladatokat ellátó szervek kijelöléséről szóló 223/2014. (IX. 4.) Korm. rendelet 2. sz. melléklet 11. pontja állapította meg.

Szakhatósági állásfoglalásomat az egyes közérdeken alapuló kényszerítő indok alapján eljáró szakhatóságok kijelöléséről szóló 531/2017. (XII. 29.) Korm. rendelet 1. § (1) bekezdése, valamint 1. számú mellékletének 13. táblázat 10. pontjában foglaltak alapján, a hatályos jogszabályok figyelembe vételével adtam ki.”

A Főosztály az Ákr. 25. § (1) b) pontja értelmében megkereste az Alsó-Tisza-vidéki Vízügyi Igazgatóságot (6720 Szeged, Stefánia 4.) tekintettel arra, hogy a jelen hivatalból indított közigazgatási hatósági eljárásban a teljes körű elbírálhatósághoz térképekkel, adatokkal illetve információkkal rendelkezik.

Az Alsó-Tisza-vidéki Vízügyi Igazgatóság a 2783-0003/2020 ügyiratszámú tájékoztatásában az alábbi információkat nyújtotta:

„Hivatkozva a CS/NEF/1071-3/2020. számú levelükre a szakágazatokkal történő egyeztetés után az alábbiakról tájékoztatom:

A Mártélyi Holt-Tiszai szabad strand Hódmezővásárhely MJV közigazgatási területén a Mártélyi Holt-Tisza bal partján, a 15001/1. hrsz.-ú területen üzemel. A Mártélyi Holt-Tisza a Víz Keretirányelv alapján nem kijelölt állóvíz víztest, így ökológiai és kémiai állapotával kapcsolatos adatokkal igazgatóságunk nem rendelkezik. Hullámtéri holtág lévén a Tisza Hármasköröstől déli országhatárig nevű, AEQ056 azonosítójú víztest vízgyűjtőjén helyezkedik el, saját vízgyűjtő területe nincs.

A strandként funkcionáló Mártélyi Holt-Tisza Víz Keretirányelv szerinti adatai a következők:

- Vízgyűjtő kerület azonosítója: HU1000
- Vízgyűjtő kerület neve: Danube
- Részvízgyűjtő azonosítója: AEP182
- Részvízgyűjtő neve: Tisza
- Vízgyűjtő terület azonosítója: AEQ056
- Vízgyűjtő terület: Tisza Hármasköröstől déli országhatárig
- Nemzeti víz azonosítója: ADO733
- Nemzeti víz neve: Mártélyi Holt-Tisza
- Tisza Hármasköröstől déli országhatárig ökológiai és kémiai állapota: ökológiai: 3-mérsékelt; kémiai: 3-mérsékelt”

Az Alsó-Tisza-vidéki Vízügyi Igazgatóság a fenti ügyiratszámú tájékoztatását az alábbi információkkal egészítette ki:

„A 2018. június 26-án, a Mártélyi-Holt-Tisza vízterében tapasztalt kékes-zöldes elszíneződés kapcsán, igazgatóságunk Mintavevő Munkacsoportja 27-én helyszíni szemlét tartott, majd vízmintát vett az érintett víztérből. Emiatt 2018. jún. 28-án II. fokú vízminőségi kárelhárítási készültséget rendeltünk el. A vízmintavétel eredménye megállapította a cianobaktérium nagy mértékű elszaporodását. A túlburjánzás valamint az esetleges veszélyes toxintermelés miatt igazgatóságunk elrendelte a III. fokú vízminőségi kárelhárítási készültséget, melynek során vízfrissítést hajtottunk végre.

A III. fokú vízminőségi kárelhárítási készültség elrendelésekor megkezdődött a Tiszából a frissítő víz beadás, és egyúttal vizet kormányoztunk a Szegfűi szivattyútelepen keresztül a Mindszent-Székkutasi öntözőrendszerbe, ezzel biztosítva a folyamatos vízáramlást. Június 30. - július 11. között a holtág alsó végén található épített földzárás magasságának csökkentésével, a zsilip megnyitásával, valamint a Szegfűi vízkivétel szakaszos üzemével megkezdődött az üzemvízszint csökkentése. Július 11-től megkezdődött a földzárás magasságának visszaépítése, ezáltal folyamatosan visszaállítva a holtág üzemi szintjét.

További vízkormányzások történtek a Mártélyi fővízkivételen július 29. és 22. között, melynek során 199,8 em³ vízbeadás valósult meg ezzel üzemvízszint feletti magasságot idézve elő. Ez átmeneti javulást okozott, ezt követően azonban újra vízminőség romlás következett be. Kedvező hatást okozott, hogy a Mártélyi fővízkivételen július 31-ke és augusztus 17-ke között szakaszosan újabb 378 em³ vízbeadás történt, valamint a Szegfűi vízkivétel is szakaszosan üzemelt 216 em³ víz átemelésével. További javulást okozott az is, hogy a holtágban ez idő alatt drasztikus mértékben megjelent a rucaöröm is, mely tovább segíthette a kékalga visszaszorítását.

A III. fokú vízminőségi-védelmi készültség mérséklése II. fokra augusztus 6-án, a II. fokú készültség megszüntetése pedig augusztus 17-én következett be.”

A Főosztály a Korm. rendelet 6. § (4) bekezdése értelmében megkereste Hódmezővásárhely Megyei Jogú Város Jegyzőjét (6800 Hódmezővásárhely, Kossuth tér 1.) tekintettel arra, hogy a jelen hivatalból indított közigazgatási hatósági eljárásban a helyi viszonyok megismerése érdekében a fürdőhely fekvése szerit illetékes települési önkormányzat jegyzője szakértőként bevonható.

Hódmezővásárhely Megyei Jogú Város Jegyzője a 36-8813-2/2020. iktatószámú tájékoztatásában az alábbi információkat nyújtotta:

„A CS/NEF/1071-5/2020. ügyiratszámú megkeresésükben a Mártély Holt-Tiszai szabad strand fürdővízprofil felülvizsgálata, frissítése kapcsán az ügy teljes körű elbírálása érdekében az alábbiakra kérték tájékoztatásunkat:

- A védőterületen vagy a védőterületen kívül előforduló szennyezőforrás beazonosítása, amelyek hátrányosan befolyásolhatja a fürdővizet és veszélyeztethetik a fürdőzők egészségét.
- A természetes fürdőhelynek helyet adó terület közművesítése.
- Az érintett terület környezetében elhelyezkedő ingatlanok területén keletkezett háztartási szennyvíz szennyvízcsatorna-hálózatba történő elvezetése.
- Az érintett területen a nem közművel összegyűjtött háztartási szennyvíz begyűjtése, illetve elhelyezése.
- A vízminőség javítás érdekében elvégzett beavatkozások (pl.: iszapkotrás, üledék eltávolítás, a megfelelő vízáramlás biztosítása, ... stb.)

Hódmezővásárhelyi Működtető és Szolgáltató Zrt.-vel, a Mártély Holt-Tiszai szabad strand üzemeltetőjével egyeztetve, az alábbi tájékoztatást adjuk:

- A védőterületen, valamint a védőterületen kívül tudomásunk szerint nincs szennyezőforrás, amelyek hátrányosan befolyásolná a fürdővíz minőségét.
- A természetes fürdőhelynek helyet adó terület, Mártély üdülőterület nincs csatornázva. Az üdülőterületen lévő üdülőkben, hétvégi házakban keletkező szennyvíz zárt szennyvízárnyékban kerül összegyűjtésre, a keletkező szennyvíz előírások szerinti elszállítatása az ingatlan tulajdonosának feladata.
- Az érintett területen szennyvízcsatorna-hálózat nem került kialakításra.
- Az üdülőterületen lévő ingatlanokon keletkező kommunális szennyvíz megfelelő elhelyezése érdekében minden évben tájékoztató levélben felhívjuk az ingatlanok tulajdonosainak figyelmét, hogy egy adott határidőig, de legkésőbb október 31-ig a zárt szennyvíztároló akna ürítetését el kell végeztetniük, valamint a kötelezettség teljesítésének igazolására a szippantásokat igazoló számlákat a hivatalunkba be kell nyújtaniuk. Az üdülőterületen lévő ingatlanokon keletkező kommunális szennyvíz előírások szerinti elszállítatását igazoló számlák benyújtásra kerülnek.
- A vízminőség javítás érdekében folyamatos fürdővíz vizsgálata történik.”

Jelen ügyben az ügyintézési határidő hatvan nap az Ákr. 50. § (2) bekezdés c) pontja alapján.

A Főosztály a fentiekben részletezettek alapján a Mártély Holt-Tiszai szabad strand fürdővízprofil felülvizsgálatára, frissítésére irányuló hivatalból indított közigazgatási hatósági eljárásában a felülvizsgálat és az értékelés nyomán a rendelkező részben foglaltak szerint a frissítést elvégezte és állapította meg a soron következő felülvizsgálat esedékességének időpontját.

Az ügyintézési határidő leteltének napja: 2020. november 20.

Az egészségügyi hatósági és igazgatási tevékenységről szóló 1991. évi XI. törvény (a továbbiakban: Tv.) 13/A. § (1) bekezdés b) pontja figyelembe vételével egészségügyi bírság kiszabására kerülhet sor, a kiszabható egészségügyi bírság összegét a Tv. 13/A. § (5) bekezdése állapítja meg, az ismételt kiszabásról pedig a Tv. 13/A. § (10) bekezdése ad tájékoztatást.

A döntés annak közlésével egyidejűleg az Ákr. 82. § (1) bekezdésének és 132. § rendelkezése alapján végleges és végrehajtható.

A határozatom elleni jogorvoslat jogát az Ákr. 112. § (1) bekezdése biztosítja. A közigazgatási per lehetőségéről a 114. § (1) bekezdés alapján rendelkeztem. A keresetlevél előterjesztésének határidejéről, tartalmáról és a felülvizsgálat módjáról a közigazgatási perrendtartásról szóló 2017. évi I. törvény (Kp.) 37. §-a és 39. §-a alapján adtam tájékoztatást. A per tárgyaláson kívül történő elbírálásának a lehetőségét a Kp. 77. §-a tartalmazza. A jogorvoslat elektronikus úton történő

előterjesztéséről a Kp. 28. § (1)-(2) bekezdései és a 29. § (1) bekezdése, valamint a Polgári perrendtartásról szóló 2016. évi CXXX. törvény (Pp.) 608. §-a rendelkezik. Az eljáró bíróság hatásköre a Kp. 12. § (1) bekezdésén, illetékessége a 13. § (1) bekezdésén alapul.

A Kp. 50. § (4) bekezdése értelmében az azonnali jogvédelem iránti kérelemben részletesen meg kell jelölni azokat az indokokat, amelyek az azonnali jogvédelem szükségességét megalapozzák, és az ezek igazolására szolgáló okiratokat csatolni kell, a kérelmet megalapozó tényeket pedig valószínűsíteni kell. A Kp. 50. § (2) bekezdése alapján azonnali jogvédelem keretében kérhető a halasztó hatály elrendelése, a halasztó hatály feloldása, ideiglenes intézkedés, illetve előzetes bizonyítás elrendelése.

Hatáskörömet a Tv. 10. § (1) bekezdése, a Korm. rendelet 6. § (1)-(2) bekezdései, a fővárosi és megyei kormányhivatal valamint a járási (fővárosi kerületi) hivatal népegészségügyi feladatai ellátásáról, továbbá az egészségügyi államigazgatási szerv kijelöléséről szóló 385/2016. (XII. 2.) Korm. rendelet 2. § (1) b) és c) ca) alpontja, illetékességemet a 2. számú melléklete és a fővárosi és megyei kormányhivatalokról, valamint a járási (fővárosi kerületi) hivatalokról szóló 86/2019. (IV. 23.) Korm. rendelet 2. § (1) bekezdése határozza meg.

Szeged, 2020. november 19.

dr. Juhász Tünde

kormány megbízott nevében és megbízásából



Dr. Bosnyákovits Tünde
 főosztályvezető

Kapják:

1. Csongrád Megyei Katasztrófavédelmi Igazgatóság Igazgató-helyettesi Szervezet Katasztrófavédelmi Hatósági Osztály (6728 Szeged, Napos út 4. - Hivatali kapu KRID azonosító: 126299978)
2. Nemzeti Népegészségügyi Központ (1097 Budapest, Albert Flórián út 2-6.)
vizminoseg@nnk.gov.hu; kozegeszseg@nnk.gov.hu
3. Alsó-Tisza-vidéki Vízügyi Igazgatóság (6720 Szeged, Stefánia 4. - Hivatali kapu KRID azonosító: 616262175)
4. Hódmezővásárhelyi Működtető és Szolgáltató Nonprofit Zrt. (6800 Hódmezővásárhely, Kossuth tér 1. - Céghely KRID azonosító: 25332959)
5. Hódmezővásárhely Megyei Jogú Város Önkormányzata (6800 Hódmezővásárhely, Kossuth tér 1. - Hivatali kapu KRID azonosító: 651294756)
6. Irrattár

1. SZÁMÚ MELLÉKLET

1. **A strand mederfenék jellemzése:** Iszapos és homokos, 10 cm vastag homokborítás biztosított a gyermekek részére kialakított területen 6-8 méteren keresztül, a strand további részén pedig 3 méterig.

Osztályunk nem rendelkezik a Mártélyi Holt-Tiszából származó mederanyag mintavételi adatokkal, azonban az illetékes gátortól származó információk szerint a korábbi kotrási munkák során kitermelt mederanyag iszap, iszapos-anyag szemösszetétellel jellemezhető. (forrás: Alsó-Tisza-vidéki Vízügyi Igazgatóság)

2. **A strandhoz tartozó partszakasz talajának jellemzése:** A partszakasz füvesített illetve homokkal borított.
3. **A víz elérhetősége:** A fürdővíz közvetlenül megközelíthető, elérhetősége lefutós, lépcsős lejárók nincsenek létesítve.
4. **A strand hossza:** A strand partvonala 90 méter hosszú.
5. **Kommunális infrastruktúra:** Az ivóvízellátás ivókúttal közüzemi vízellátó hálózatról biztosított. A férfi illemhelyiségben 2db piszoár és 2 db WC, a női illemhelyiségben pedig 3 db WC található. A szennyvizet zárt gyűjtőaknában gyűjtik. A területen 6 db hulladékgyűjtő került kihelyezésre, elszállítását a Felső Bácskai Hulladékgazdálkodási Nonprofit Zrt. végzi. Hulladékgyűjtő konténer az Ifjúsági Tábor és Bodnár Bertalan Természet és Környezetvédelmi Oktatási Központ területén biztosított.
6. **Kereskedelmi infrastruktúra:** A strand területén 1 db melegkonyhas vendéglátó egység, söröző illetve büfé található.
7. **Kiegészítő rekreációs infrastruktúra:** A strand területén 1 db strandröplabdapálya található valamint kenu, kerékpár és vízibicikli bérelhető.
8. **Állatok beengedésének lehetősége:** Állatokat a strand területére bevinni tilos, kivéve a vakvezető kutyát, őrkutyás szolgálat nincs.
9. **A fürdőzők maximális létszáma:** A vendéglétszám kánikulai hétvégén 100-130 fő, míg napi átlagban 100 fő alatti.
10. **Átlagos évi csapadékmennyiség:** évi csapadékösszeg: 500 - 580 mm (forrás: www.vizugy.hu)
11. **A legcsapadékosabb hónap megnevezése:** június (forrás: www.met.hu)
12. **A legszárazabb hónap megnevezése:** február (forrás: www.met.hu)
13. **Vízgyűjtő - kerület azonosítója:** HU1000 (forrás: Alsó-Tisza-vidéki Vízügyi Igazgatóság)
14. **Vízgyűjtő - kerület neve:** Danube (forrás: Alsó-Tisza-vidéki Vízügyi Igazgatóság)
15. **Részvízgyűjtő - kerület azonosítója:** AEP182 (forrás: Alsó-Tisza-vidéki Vízügyi Igazgatóság)
16. **Részvízgyűjtő - kerület neve:** Tisza (forrás: Alsó-Tisza-vidéki Vízügyi Igazgatóság)
17. **A víztest azonosítója:** -

18. A víztest neve: –

19. Nemzeti víz azonosító: ADO733 (forrás: Alsó-Tisza-vidéki Vízügyi Igazgatóság)

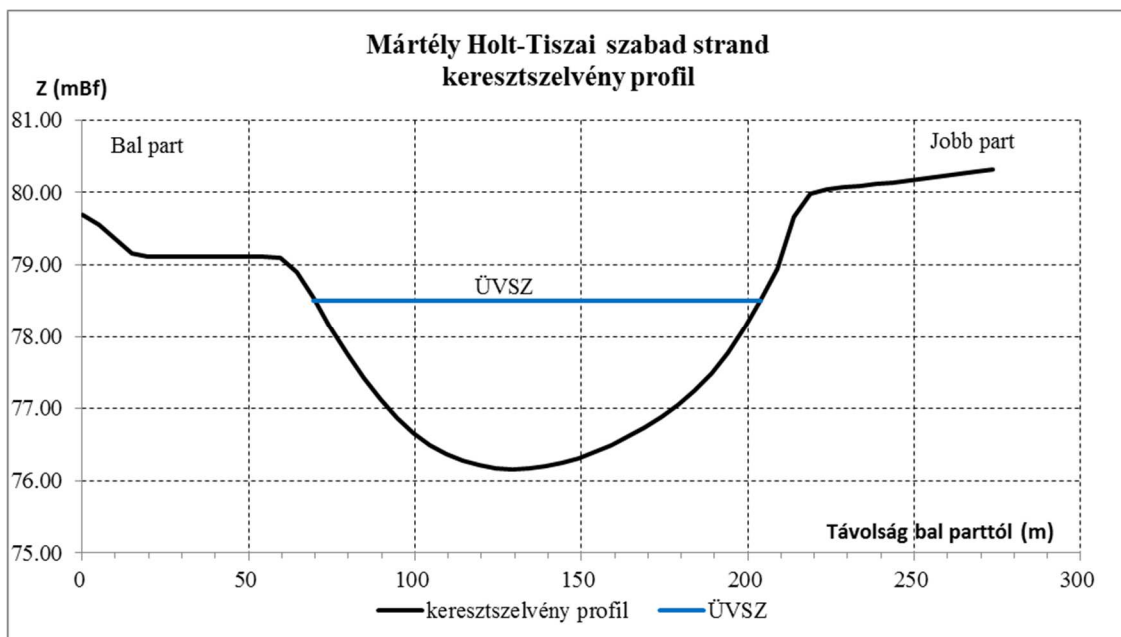
20. Nemzeti víz – megnevezés: Mártélyi Holt-Tisza (forrás: Alsó-Tisza-vidéki Vízügyi Igazgatóság)

21. A víz hőmérséklete: Minimum 22 °C, Maximum 28 °C, Medián 25 - 26 °C.

22. A strand vízmélység profilja: A Mártélyi Holt-Tiszáról osztályunk nem rendelkezik megbízható, közelmúltbeli adatokkal, mindössze egy 10 évvel ezelőtti keresztszelvény felmérésekből lineárisan interpolált, 5x5 m felbontású raszterhálóra sűrített terepmodellnek, a strand tengelyében lekérdezett keresztszelvény profilját tudjuk felhasználni. A felvett keresztszelvény helyét és profilját a lentebbi ábrák, míg térbeli adatait a mellékelt táblázat mutatja. A keresztszelvény profilból megállapítható, hogy 1,9 m-es vízmélységig a strand felőli partoldal számított átlagos esése 6,3 cm/m-rel jellemezhető.



A felvett keresztszelvény elhelyezkedésének ábrája



Keresztmetszvény profil ábra

Mártélyi Holt-Tiszai szabad strand				
Üzemvízszint (ÜVSZ):			78.5	mBf
Távolság (m, bp.-tól)	EOVY	EOVX	Z (mBf)	Partoldal átlagos esése (cm/m)
0.0	740624.5	125700.2	79.70	
5.0	740619.5	125699.9	79.55	
9.9	740614.5	125699.5	79.35	
14.9	740609.6	125699.2	79.16	
19.9	740604.6	125698.8	79.12	
24.9	740599.7	125698.4	79.12	
29.8	740594.7	125698.1	79.12	
34.8	740589.7	125697.7	79.12	
39.8	740584.8	125697.4	79.12	
44.7	740579.8	125697	79.12	
49.7	740574.9	125696.7	79.12	
54.7	740569.9	125696.3	79.12	
59.7	740564.9	125696	79.10	
64.6	740560	125695.6	78.90	
69.6	740555	125695.3	78.54	6.3
74.6	740550.1	125694.9	78.14	
79.6	740545.1	125694.6	77.75	
84.5	740540.1	125694.2	77.42	
89.5	740535.2	125693.9	77.12	
94.5	740530.2	125693.5	76.87	
99.4	740525.3	125693.2	76.66	

Mártélyi Holt-Tiszai szabad strand				
Üzemvízszint (ÜVSZ):			78.5	mBf
Távolság (m, bp.-tól)	EOVY	EOVX	Z (mBf)	Partoldal átlagos esése (cm/m)
104.4	740520.3	125692.8	76.49	
109.4	740515.3	125692.5	76.37	
114.4	740510.4	125692.1	76.28	
119.3	740505.4	125691.8	76.22	
124.3	740500.5	125691.4	76.18	
129.3	740495.5	125691.1	76.16	
134.2	740490.5	125690.7	76.17	
139.2	740485.6	125690.4	76.20	
144.2	740480.6	125690	76.24	
149.2	740475.7	125689.7	76.31	
154.1	740470.7	125689.3	76.40	
159.1	740465.7	125689	76.49	
164.1	740460.8	125688.6	76.61	
169.1	740455.8	125688.3	76.74	
174.0	740450.9	125687.9	76.89	
179.0	740445.9	125687.6	77.06	
184.0	740440.9	125687.2	77.25	
188.9	740436	125686.9	77.48	
193.9	740431	125686.5	77.78	
198.9	740426.1	125686.2	78.13	
203.9	740421.1	125685.8	78.52	
208.8	740416.1	125685.5	78.94	
213.8	740411.2	125685.1	79.66	
218.8	740406.2	125684.8	79.99	
223.7	740401.3	125684.4	80.05	
228.7	740396.3	125684.1	80.07	
233.7	740391.3	125683.7	80.09	
238.7	740386.4	125683.3	80.11	
243.6	740381.4	125683	80.14	
248.6	740376.5	125682.6	80.16	
253.6	740371.5	125682.3	80.19	
258.6	740366.5	125681.9	80.22	
263.5	740361.6	125681.6	80.25	
268.5	740356.6	125681.2	80.28	
273.5	740351.7	125680.9	80.31	

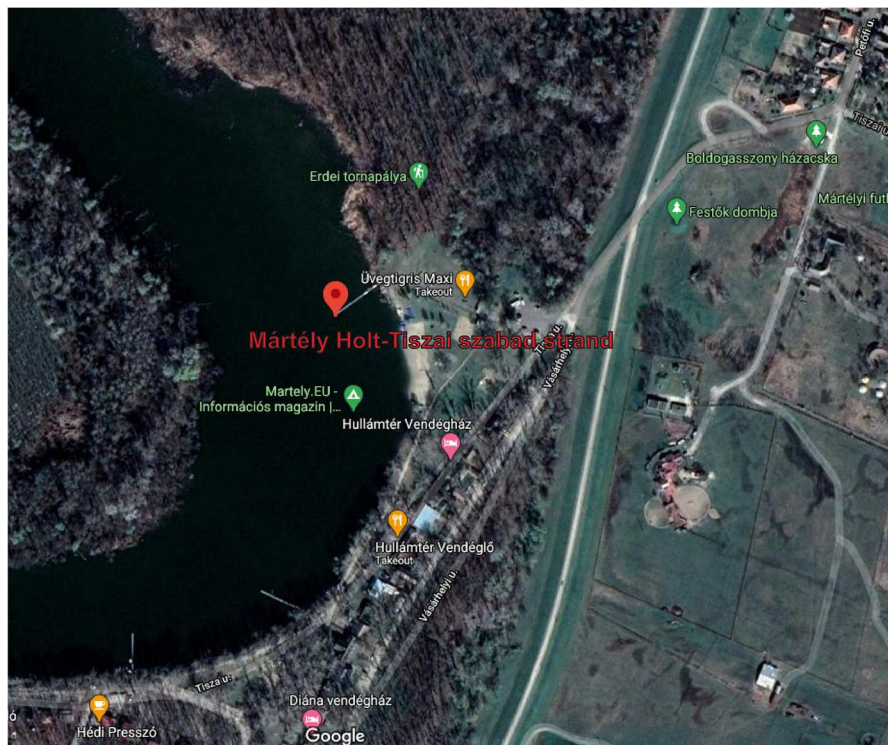
Keresztszelvény profil térbeli adatainak táblázata

(forrás: Alsó-Tisza-vidéki Vízügyi Igazgatóság)

23. Országon belüli elhelyezkedés:

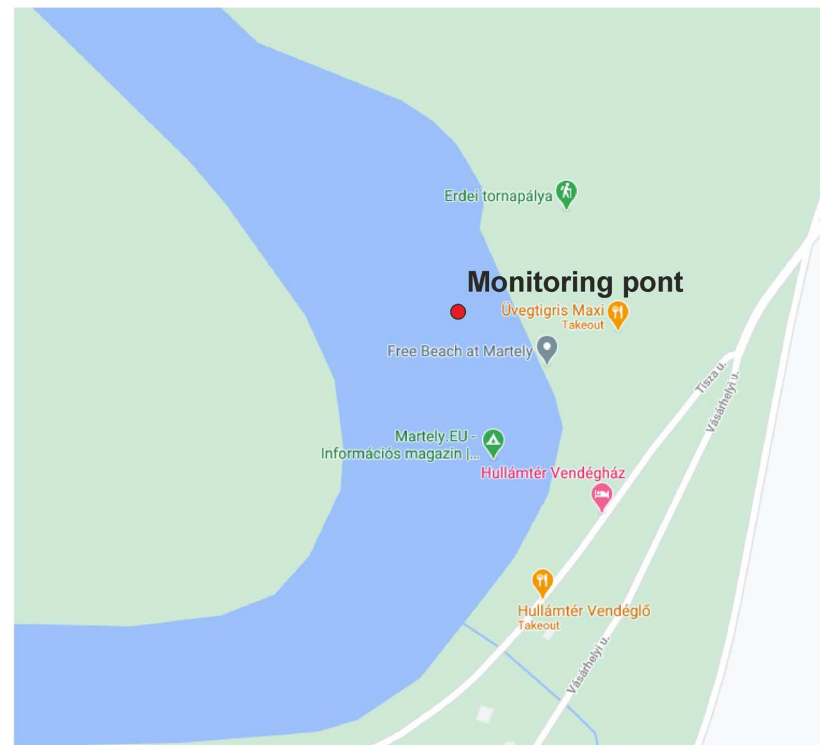
(forrás: <http://brody-ajka.sulinet.hu>)

24. A fürdővíz légi fényképe:



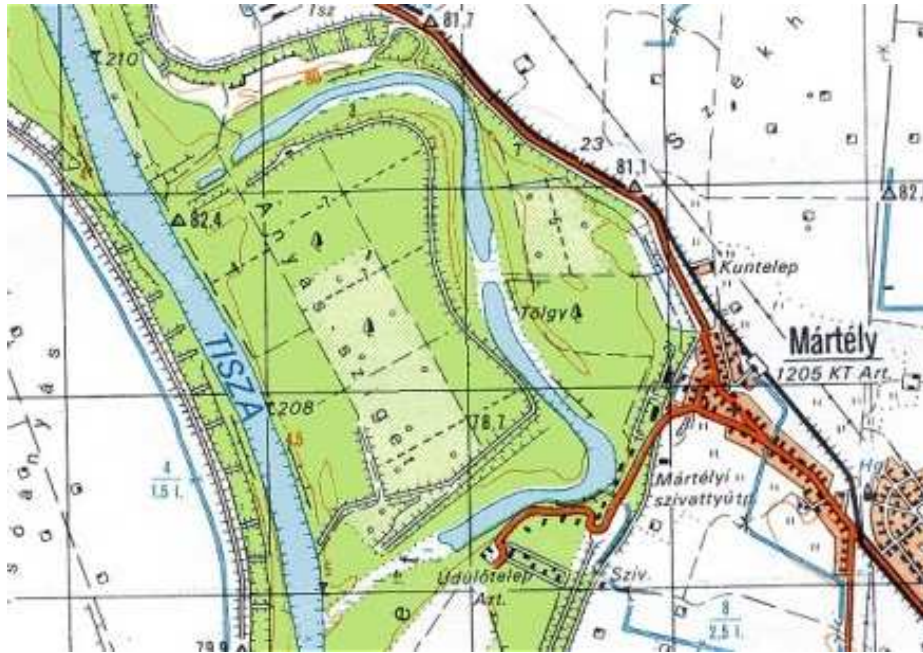
(forrás: www.google.com/maps)

25. A fürdővíz térképe:



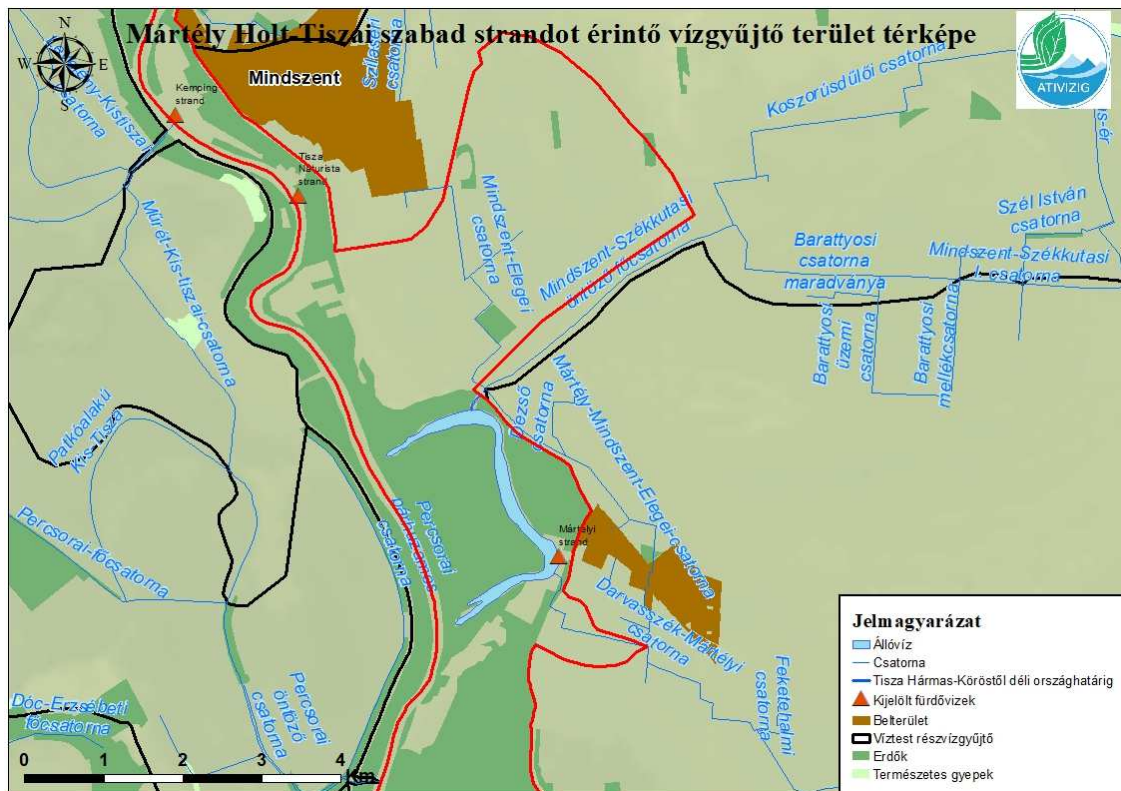
(forrás: www.google.com/maps)

26. A fürdővíz helyszínrajza:



(forrás: Alsó-Tisza-vidéki Vízügyi Igazgatóság)

27. Vízgyűjtő terület:



(forrás: Alsó-Tisza-vidéki Vízügyi Igazgatóság)

28. A strand fényképfelvételei:




1. kép



2. kép



3. kép



4. kép

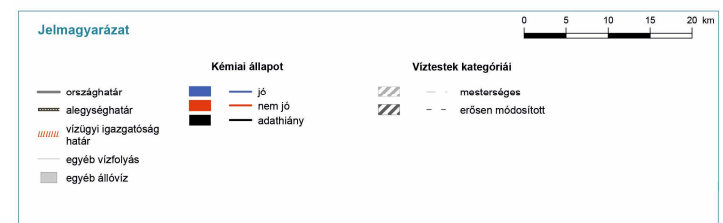
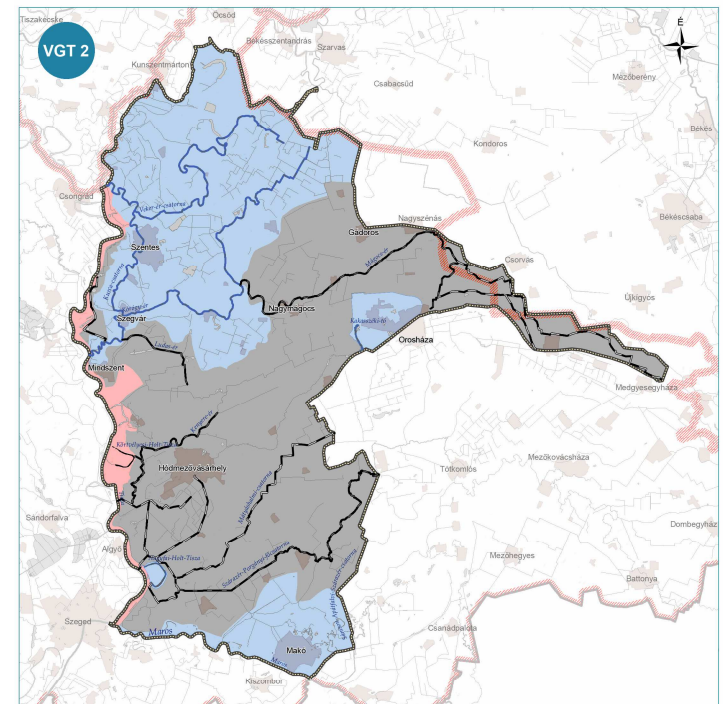
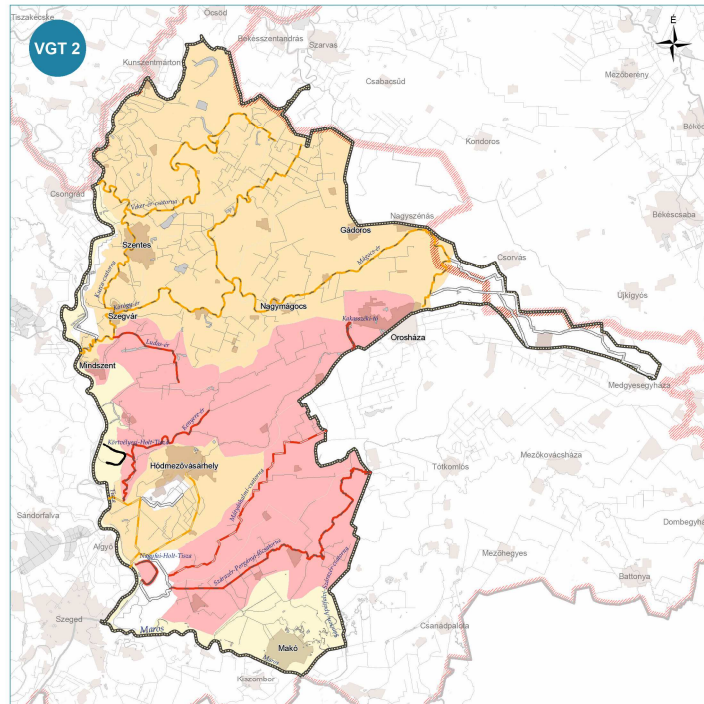


5. kép



6. kép

29. A víztest ökológiai és kémiai állapota:



(forrás: www.vizugy.hu)